




Условные обозначения:

- бортовой камень БР 100 30.18
 - бортовой камень БР 100 30.15
 - бортовой камень БР 100 20.8
 - проезжая часть
 - тротуар
 - велосипедная дорожка
 - посадочная площадка ООТ
 - проектируемая опора с консольным светодиодным светильником и заземлением
- 2.1
2.2
2.3
2.4
- существующие дорожные знаки
- Проектируемый дорожный знак
- Проектируемая дорожная разметка
- 1.1
(20м)

Начало участка примыкания №1
ПК0+0.00
соответствует оси трассы №1
ПК 4+69.38

Начало участка примыкания №2
ПК0+0.00
соответствует оси трассы №2
ПК 0+33.02

488/2025-АД					
Присоединение земельного участка с кадастровым номером 54-35-07201897 к автомобильной дороге местного значения по объекту инженерно-технических мероприятий по объекту «Обустройство жилого застройки на территории помещений по ул. Кирова в Октябрьском районе г. Новосибирска»					
Изм.	Кол.	Лист	№ док.	Подпись	Дата
Разраб.		Гурин			04.25
Рук. пр.					
Гл. спец.					
Нач. отд.		Валков			04.25
Н. контр.					
ГИП		Гурин			04.25
Автомобильная дорога 1 этап				Стадии	Лист
				Р	14
Схема организации дорожного движения М 1:500				ООО «КредаПроект»	